
































TINGMARGID.

-  säilitatav lehtpuu, 1 tüvega, kahetüveline, mitmetüveline
-  ajalooline leht- või okaspuu, d > 50 cm, nr vt seletuskiri
-  ajaloolise puu asukoht või kannuvõsus
-  lius või eriline noor leht- või okaspuu
-  kova lehtpuu: pärn, lamm, jalakas, hobukastan
-  saar
-  vaher
-  kask
-  muu lehtpuu: remmelgas, toomingas, lepp, pihlakas
-  haab
-  pappel
-  õunapuu
-  kuusk
-  mand
-  muu okaspuu: lehis, seedermand, elupuu
-  säilitatav sarapuupõõsas
-  säilitatav muu põõsas, nr vt seletuskiri
-  suur põõsas
-  raiutav puu
-  likvideeritav põõsas
-  sarapik
-  muru, niitmine 8-10 k suve jooksul
-  vaalesuund
-  kultuurimälestiste (Kärda hiisrootslaste kalmistu, Vabrikuväljaku hooned) ühine kaitsevöönd
-  looduskaitse all oleva Kärda rannapargi piir
-  looduskaitse all oleva Kärda rannapargi piir (täpsustatud, vt seletuskiri)
-  pargiala piir ja number
-  2012. a krundipiirid
-  teerada
-  1921. a plaani teedevõrk
-  pargi piirid 1878. a plaani järgi

MÄRKUSED:
 1. Plaani koostamisel on kasutatud:
 - Matto Maakorralduse ja Kinnisvarabüroo OÜ poolt veebruar 2014. a. koostatud "Lubjaahju 3" maa-ala plaani M 1:500, too nr. MB14_01;
 - Klotoid OÜ poolt märts 2011. a. koostatud "Kärda linn Lubjaahju 3a ja Väike-Sadama 1d maaüksuste detailplaneering" tehnovalduse skeemi M 1:1000, too nr. 1110-60;
 - DAGOpen OÜ poolt november 2005. a. koostatud "Lubjaahju tänava ja Nuutri jõe vahelise maa-ala detailplaneering" detailiplaani M 1:1000, too nr. 05-159.
 2. Ala asub Hiiu maakonna maakonnaplaneeringu järgses Kärda linna väärtusliku maastiku alal (I klass).
 3. Koordinaadid L-Est 97 süsteemis, kõrgused BK77 süsteemis.

TELLIJAL Kärda Linnavalitsus		OBJEKT KÄRDLA RANNAPARK		FIE KRISTINA HELLSTRÖM	
MAASTIKUARHITEKT: FIE KRISTINA HELLSTRÖM		OBJEKT KÄRDLA RANNAPARK		SOPID: 511 4201 Hind: 511 4201 e-mail: kristina.hellstrom@hellstrom.ee Reg. nr. 1180037 Majutuskaarte tegevusala: VS-995/012	
TEHNIK: URMAS VOOLMA		JÕONIS		STAAD	
KOOSTAMISE KUUPÄEV 15.11.2015.a.		Kärda rannapargi raieplan ja hoolduskava		LEHTI	
07.12.2015.a.				LEHT	
				MOOT 1:500	

DAGOpen OÜ ümbr. Autodesk Building Design Suite Premium 2014. ArchiCAD 16. Artiste Studio. AutoCAD Map 3D 2010. AutoCAD LT 2010 ja EcoDesigner 8.0.0.0