



TALLINNA LINNAVALITSUS

MÄÄRUS

nr. _____

28. mai 1993 nr 105


Tallinn


Linnapuude, parkide
ja aedade looduskaitse
alla võtmine

Tallinna Linnavalitsus

m ä ä r a b:

1. Kinnitada juurdelisatud looduskaitse alla võetavate linnapuude, parkide ja aedade nimekiri.
2. Kinnitada juurdelisatud looduskaitse alla võetud linnapuude, parkide ja aedade kaitse ja hoolde eeskirjad.
3. Haljastuse ja Linnakujunduse Ametil koos Keskkonna-ametiga tähistada kaitse alla võetud objektid hiljemalt k.a. 1. oktoobriks.
4. Linnaplanceerimise Ametil koos Haljastuse ja Linnakujunduse Ametiga kanda kaitse alla võetud puud, pargid ja aiad koos kaitsetsoonidega maakasutuse valveplaanile.
5. Haljastuse ja Linnakunduse Ametil tellida Arhitektuuribüroolt linnapuude, parkide ja aedade nimekirja tabelis 2 märgitud parkide, haljakute ja aedade piiride väljamärkimine.


Jaak Saarniit
Abilinnapea


Asko Pohla
Linnasekretäri eest



KINNITATUD
Tallinna Linnavalitsuse
28. mai 1993
määrusega nr 105

Looduskaitse alla võetud linnapuude,
parkide ja aedade kaitse ja hoolde

eeskirjad

1. Looduskaitse alla on võetud linnapuud, pargid ja aiad, mis omavad erilist dendroloogilist, esteetilist või kultuuriloolist tähtsust.
2. Linnapuude, parkide ja aedade looduskaitse alla võtmise eesmärgiks on neid väärtustada, tutvustada ja säilitada.
3. Pargid ja aiad on looduskaitse alla võetud piiritletud aladena. Puude puhul on kaitse alla võetud samuti kaitsetsoon.
4. Looduskaitse alla võetud linnapuud, pargid ja aiad võivad olla riigi-, munitsipaal-, juriidilise isiku -või eraomanduses.
5. Looduskaitse alla võetud linnapuude, parkide ja aedade säilitamise eesmärgil on keelatud:
 - 5.1. kaitse alla võetud linnapuude raiumine, nende võra, tüve ja juurestiku rikkumine või kahjustamine ning puude kaitsetsooni risustamine.
 - 5.2. kaitse alla võetud parkide ja aedades igasugune puude ja põõsaste vigastamine ning raiumine (välja arvatud sanitaarraided kooskõlastatult Tallinna Haljastuse ja Linnakujunduse Ameti ning Tallinna Keskkonnaametiga ning raied, mis on seotud parkide kujunduse muutmisega kooskõlas käesolevate eeskirjade punktiga nr. 6), igasugune kaeviste kaevamine, igasugune risustamine ning muud parke ja aedu ning nende üldilmet kahjustavad tegevused.
6. Looduskaitse alla võetud puu hukkumisel tuleb samasse kohta istutada asenduspuu vastavalt Tallinna Haljastuse ja Linnakujunduse Ameti tingimustele ja kohustuslikele ettekirjutustele.
7. Looduskaitse alla võetud parkide ja aedade kujunduse muutmise on lubatud ainult projektorganisatsiooni või vastava eriala spetsialisti poolt koostatud ning Tallinna Haljastuse ja Linnakujunduse Ametis ning Tallinna Keskkonnaametis kooskõlastatud projekti või skeemi (koos tööde loeteluga) järgi.
8. Looduskaitse alla võetud linnapuude, parkide ja aedade hooldamist teostavad maaomanikud või seaduslikud maakasutajad Tallinna Haljastuse ja Linnakujunduse Ameti järelevalvel.
9. Looduskaitse alla võetud linnapuude, parkide ja aedade kaitse ja hoolde eeskirjade rikkumise eest karistatakse seadusega ettenähtud korras.

KINNITATUD
Tallinna Linnavalitsuse
28.mai 1993
määrusega nr. 105

I Looduskaitse all olevate üksikpuude ja puudegruppide nimekiri

(LH - liigiline haruldus, DH - dimensiooniline haruldus, KH - kultuurilooline mälestis, K - kõrgus, Ü - ümbermõõt, THA - Tallinna Haljastuse ja Linnakujunduse Amet)

Nr	Objekti asukoht ja nimi	Puuliik	Mõõt K(m)/ Ü(cm) aasta	Maavaldaja - hooldaja	Kaitse põhju s	Kaitse- tsoon
1	Sakala tn.1, tamm (Kesk- linn)	hariliku tamme püra- miidjas vorm - Quercus robur 'Cypress- oides'	20/86 1992	THA	LH	tamme ümbrit- seva haljas- ala ulatus
2	Süda tn.15, harulda- sed puud (Kesk- linn)	1)haril. valgepöök - Carpinus betulus 2)haril. vahtra kerakuju- line vorm - Acer platanoides 'Glo- bosum' 3)haril. vahtra punasele- hine vorm - A.plata- noides 'Schwed- leri'	6.5/ 68, 58 1991 7/121 1991 17.5/ 174 1992	Kesklinna EEV	LH	majaesi- se krundi ulatus

Nr	Objekti asukoht ja nimi	Puuliik	Mõõt K(m)/ Ü(cm) aasta	Maavaldaja - hooldaja	Kaitse põhjus	Kaitsetsoon
3	Toomkuninga tn.13A ja 13, haruldased puud (Kesklinn)	1-5)haril. läätspuu leinavorm - Caragana arborescens 'Pendula'	2.0/77; 1.8/42; 2.0/54; 1.6/50; 1.6/51 1991	18.Lasteaed (tel.453-416)	LH	14*10m, maja ja mänguväljaku vaheline ala
		6)haril. tamm - Quercus robur	18.5/475		DH	d.15m, võra ulatus
4	Toomkuninga tn.20A, haruldased puud (Kesklinn)	1)hariliku pöögi punaselehine vorm - Fagus sylvatica 'Purpurea Latifolia' 2)haril. tanne püramiidvorm - Quercus robur 'Cypresoides' 3,4)haril. vahtra kerakujuline vorm - Acer platanoides 'Globosum'	14.5/197 1991 16/90 6.0/71; 7.0/66 ?	13.Lasteaed (tel.453-849)	LH	35*25m ala sisesõidutee ja piirdeaia vahel

Nr	Objekti asukoht ja nimi	Puuliik	Mõõt K(m)/ Ü(cm) aasta	Maavaldaja - hooldaja	Kaitse põhjus	Kaitsetsoon
5	Rahvusraamatukogu pargiosa, haruldased puud (Kesklinn)	1) kõrgetüveline saarapuu - <i>Corylus colurna</i> 2) haril. pöõgi puu - naselehine vorm - <i>Fagus sylvatica</i> 'Purpurea Latifolia' 3) punane tamm - <i>Quercus rubra</i>	ca 12/ 150 17/ 273 16/ 105 1991	THA	LH DH	pos. 2, 3 20*20 m ala Pärnu mnt. poolses osas, pos. 1 Toomkuninga tn. poolses osas - võra ulatus
6	Ao tn. 10, pöök (Kesklinn)	haril. pöök - <i>Fagus sylvatica</i>	18.5/ 223 1992	Lilleküla EEV	LH	15*15m osa aiast
7	Loode tn. 3, tamm (Kesklinn)	haril. tamme suureviljaline vorm - <i>Quercus robur</i> f. <i>macrocarpa</i>	16/ 183 1992	Lilleküla EEV	LH	15*10m ala puukuuri ääres
8	Toompuiestee 17A, tammed (Kesklinn)	1,2) haril. tamm - <i>Quercus robur</i>	20/ 259; 20/ 261, 221 1992	Lilleküla EEV	DH	10*24m maja, puukuuri ja piirdeaia vahel
9	Roopa tn. 21, vahtrad (Kesklinn)	1,2) põldvaher - <i>Acer campestre</i>	17/ 123; 16/ 104 1992	Lilleküla EEV	LH	hooneesine haljasriba puude ulatuses
10	Wismari tn. 35, pappel (Kesklinn)	euro-ameerika pappel - <i>Populus canadensis</i>	29/ 517 1992	Lilleküla EEV	DH	21*11m, majade vaheline ala

Nr	Objekti asukoht ja nimi	Puuliik	Mõõt K(m)/ Ü(cm) aasta	Maavaldaja - hooldaja	Kaitse põhjus	Kaitsetsoon
11	Lai tn. 29, (Huecki) pärnad (Kesklinn)	1,2)haril. pärn - Tilia cordata	26/ 221; 25.5/ 231 1991	Vanalinna EEV	KH	Võra ulatus
12	Soo tn. 11, kadakas (Põhja)	virgiinia kadakas - Juniperus virginiana	6.2/ 54 1991	Kalamaja EEV	LH	10*10m
13	Soo tn. algus, pappel (Põhja)	must pappel - Populus nigra	24.5/ 534 1992	THA	DH	Haljas-pind puu ümber
14	Kopli tn.35, saared (Põhja)	1,2)pen-silvaania saare kirjulehine vorm - Fraxinus pennsylvanica 'Variegata'	17.5/ 157; 15/ 150	Balti Manufak-tuur (tel. 478-363)	LH	10*15m
15	Kopli tn.101, tamm (Põhja)	haril. tamm - Quercus robur	20.5/ 522 1992	THA	DH KH	ümbritseva haljas-pinna (trammiringtee) ulatus
16	Kopli tn.103, tamm (Põhja)	haril. tamm - Quercus robur	23/ 475 1992	Balti Laevare-monditehas	DH KH	20*20m
17	Kaluri tn.2, tamm (Põhja)	haril. tamm - Quercus robur	17.2/ 391 1992	Kopli EEV	DH KH	Võra ulatus
18	Kaluri tn.15, tamm (Põhja)	haril. tamm - Quercus robur	13/ 370 1992	Kopli EEV	DH KH	15*15m


Nr	Objekti asukoht ja nimi	Puuliik	Hõõtk(m)/Ü(cm) aasta	Maavaldaja - hooldaja	Kaitse põhjus	Kaitsetsoon
19	Süsta tn.14, hõbevahter (Põhja)	hõbevahter lõhislehine vorm - Acer saccharinum 'Wieri'	19.5/169 1992	Kopli EEV	LH	Hoone esine haljasriba 15m puust kummalegi poole
20	Mustamäe tee 60, arukask (Mustamäe)	arukase leinavorm - Betula pendula 'Youngii'	5.3/72 1990	Tallinna Aiandussovhoos	LH	Puud ümbritsev haljaspind
21	Keemia tn.41, haruldased puud - kunagine O. Kramereri puukoolaed (Lilleküla)	1-4)arukase lõhislehine vorm - Betula pendula 'Crispa' 5,6)arukase leinavorm - Betula pendula 'Youngii'	15/87; 13.5/89; 13/105; 13/101; 7.5/76; 2.5/43 1991	K.Kramer, TA Ökoloogia Instituut, THA	LH	puude asukohas olenevalt suuruselt 10*10 - 20*20m
22	Õie tn. park, pähkli-puu (Nõmme)	hall pähkli-puu - Juglans cinerea	13.5/245, 245 1991	THA	LH DH	20*20m
23	Pärnu mnt.320, pöök (Nõmme)	harilik pöök - Fagus sylvatica	18/123 1991	Nõmme EEV	LH	15*15m

Nr	Objekti asukoht ja nimi	Puuliik	Mõõt K(m)/Ü(cm) aasta	Maavaldaja - hooldaja	Kaitse põhjus	Kaitsetsoon
24	Nurme tn.40, haruldased puud - kungine O. Kersoni aed (Nõmme)	1)hõbe- vahtra lõhis- lehine vorm - Acer sac- charinum 'Wieri' 2)päber- kask - Be- tula papy- rifera 3)arukase leinavorm - Betula pendula 'Youngii' 4)amuuri korgipuu - Phello- dendron amurense	13.2/ 82,32 12.5/ 58 4/ 64 13.5/ 134 1992	Nõmme Noortemaja (tel.511- 135)	LH	kogu tänavaa- äärne aiaosa
25	Magdaleena tn.6, haruldased puud (Kesklinn)	1-3)hõbe- vahter - Acer sacchari- num	21.5/ 285; 20.5/ 271; 20.5/ 255	14.Laste- sõim (tel.555- 205)	LH DH	aia loodeosa
26	Kotka tn.44, hobukastan (Lilleküla)	harilik hobukastan leinavorm - Aesculus hippocas- tanum 'Pendula'	17/ 255 1991	AS Eesti Autokau- bandus	LH DH	puud ümbrisev ala
27	Narva mnt.50/Vilmsi tn.2, hobukastan (Kesklinn)	harilik hobukastan - Aesculus hippocas- tanum	17/ 480 1992	Kadrioru REV	DH KH	20*20m

Nr	Objekti asukoht ja nimi	Puuliik	Mõõt K(m)/Ü(cm) aasta	Maavaldaja - hooldaja	Kaitse põhjus	Kaitsetsoon
28	Narva mnt. ja Weizenbergi tn. ristmik, paplid (Kesklinn)	1,2) must pappel - Populus nigra	29/ 518; 25/ 359 1992	THA	DH	haljasala nurk 30m ulatuses
29	Vesivärava tn.9/ Köhleri tn.6, hobukastanid (Kesklinn)	1-6) sile hobukastan - Aesculus glabra	13.8/ 124; 13.8/ 116; 14.3/ 126; 14.8/ 135; 14/ 156; 20/ 106 1991	Kadrioru EEV	LH	tänavaäärsetel puudel kõnniteeäärne haljasriba, aia kaguosa
30	Koidula tn.34/ Roheline aas 5, 7,9, tamm (Kesklinn)	harilik tamm vorm - Quercus robur cv.	11.2/ 126 1992	THA, Kadrioru Pargi VE	DH	15*15m
31	Köhleri tn.20/ Faehlmanni tn.48, valge pöök (Kesklinn)	harilik valgepöök - Carpinus betulus	13/ 109 1991	Kadrioru EEV	LH	15*15m
32	Köhleri tn.22, hobukastan (Kesklinn)	harilik hobukastan - Aesculus hippocastanum	19.7/ 284 1992	Kadrioru EEV	DH	20*20m

Nr	Objekti asukoht ja nimi	Puuliik	Mõõt K(m)/Ü(cm) aasta	Maavaldaja - hooldaja	Kaitse põhjus	Kaitsetsoon
33	Poska tn.51A, vahtrad (Kesklinn)	1,2)hariliku vahtra punaselehine vorm - Acer platanoides 'Schwedleri'	21.7/155; 21.2/192 1992	Kadrionu EEV	LH	puid ümbritsev ala võra ulatuses
34	Poska tn.53, haruldased puud (Kesklinn)	1)hariliku vahtra punaseleh. vorm - Acer platanoides 'Schwedleri' 2)hariliku põõgi punaseleh. vorm - Fagus sylvatica 'Purpurea Latifolia'	20.5/169 1990 21.5/197	THA	LH DH	eesaia ulatus
35	Narva mnt.98, haruldased puud (Kesklinn)	1)hariliku vahtra punaselehine vorm - Acer platanoides 'Schwedleri' 2)hariliku põõgi punaselehine vorm - Fagus sylvatica 'Purpurea Latifolia'	19.8/165 1990 21/178	Kadrionu EEV, praegu sõjaväeosa lasteaed (tel.667-112)	LH DH LH DH	Kogu aia idaosa
36	Kose tee 57, pärn (Pirita)	harilik pärn - Tilia cordata	23/670 1986	Lastesanaatorium "Tervis"	DH	võra ulatus

Nr	Objekti asukoht ja nimi	Puuliik	Mõõt K(m)/ Ü(cm) aasta	Maavaldaja - hooldaja	Kaits e põhju s	Kaitse- tsoon
37	Kose tee 98 (krunt Kose tee 100 kõrval), pärn (Pirita)	suurelehi- ne pärn - Tilia platyphyllos)	19/ 348 1992	THA	DH	võra ulatus
38	Pirita kloost- rikal- mistu, harulda- sed puud (Pirita)	1) euroopa lehise vorm - Larix de- cidua cv. 2) arukase leinavorm - Betula pendula 'Youngii'	3.5/ 130 1991	AS Pirita klooster	LH	võra ulatus



II Looduskaitse all olevate parkide, haljakute ja aedade nimekiri
(LH - liigiline, DH - põlispuud, KH - kultuurilooline mälestis, THA - Tallinna
Haljastuse ja Linnakujunduse Amet)

Nr	Objekti asukoht ja nimetus	Pindala ja piiritus	Masvaldaja - hooldaja	Kaitse põhjus
1	Falgi park (Kesklinn)	1.6 ha, haljak koos hoone ümbrusega läänes	THA	KH, DH
2	Roheline turg (Kesklinn)	0.1 ha	Vanalinna EEV	KH (1893), DH (pärnad ja pöök)
3	Kalamaja kalmistupark (Põhja)	5.4 ha, kalmistu ulatus	THA	KH
4	Kopli kalmistupark (Põhja)	6 ha, pargi ulatus	THA	KH, DH
5	Fahle aed Narva mnt. 71/73 (Kesklinn)	4.9 ha Narva mnt. ja Pirita tee nurk, piirdeaiaga piiritletud krundi ulatus	Vene Föderatsi- ooni merekvägi	KH, LH, DH, kunagine Fahle aed
6	Windecki park Kose tee 3 (Pirita)	1.4 ha, krundi ulatus	Eesti Olümpia- komitee tel.237-277	KH, LH, DH, kuna- gise villa "Windeck" park
7	Kose park Pirita jõekäärus Kose tee 15, 17, 19 (Pirita)	4.2 ha (2.2 ha Pirita jõe pool ja 2.0 ha, Kose tee pool)	Vene Föderatsi- ooni merekvägi (lasteaed)	KH, LH, DH, kunagine Koschi suvemõis
8	Löwenruh' park (Lilleküla)	1.3 ha, ringilõigiga ümbristatud ala	THA	KH, LH, DH, kunagine suvemõis

Nr	Objekti asukoht ja nimetus	Madal ja pindala	Maavaldaja - hooldaja	Kaitse põhjus
9	Hans Lepa puukool-aed Vabaõhumuuseumi tee 5, 7 ja 9 (Haabersti)	u. 1.5 ha, krundi kirdeosa Vabaõhumuuseumi tee, põllutee ja kasvuhoonete vahel	AS Haabersti Lilled, tel. 559-155 (Vabaõhumuuseumi tee 5 ja 7), Tallinna Aiandussovhoos (Vabaõhumuuseumi tee 9)	KH, LH, kunagise Tallinna linnaaedniku Hans Lepa (1873-1951) puukool-aed

III Looduskaitse all olevate koduaedade nimekiri

LH - liigiline, KH - ajalukunduslik väärtus

Nr	Objekti asukoht	Pindala (m ²)	Valdaja	Kaitse põhjus
1	Mõtuse tn. 3 (Lilleküla)	696	Guido Toovere (tel. 494-964)	LH, KH
2	Linnu tee 33 (Lilleküla)	1320	Salme Poolmaa	LH, KH
3	Linnu tee 87 (Lilleküla)	1560	Laine Lepp (tel. 526-288)	LH, KH
4	Palli tn. 4 ja 6 (Nõmme)	3894	Raul Küla, Mari-Liis Küla	LH, KH
5	Kurni tn. 5 (Nõmme)	4121	Asta Sass, Alar Sass (tel. 511-901)	LH, KH
6	Hõbekuuse tn. 31/Tuule tn. 3b (Merivälja)	1400	Ants Sarv	LH, KH
7	Väina tee 4 (Merivälja)	1650	Endel Kaarep (tel. 232-630)	LH, KH
8	Kesk tee 35 (Merivälja)	1200	Harald Karis (tel. 237-949)	LH, KH

